



# Pěší výlety, zábava a relaxace

**Žižkova bouda**



# Horský hotel Žižkova bouda

**Žižkárnu provozujeme od roku 2017.** I když nejsme malý rodinný penzion, ale hotel s kapacitou 160 lůžek, od počátku je naším cílem, abyste se u nás cítili příjemně. A protože si myslíme, že zážitků není nikdy dost, připravili jsme pro vás pár tipů, co podniknout. **Čekají vás výšlapy, odpočinek i spousta zábavy...**

Nacházíme se ve výšce 1000 m n. m. **přímo na sjezdovce ESO**, v centru lyžařského areálu Pec pod Sněžkou v Krkonoších. Za pěkného počasí se otevírají výhledy k hlavnímu hřebenu Krkonoš a na Sněžku (1603 m n. m.), nejvyššímu vrcholu České republiky.

Díky tomuto umístění **jsme skvělým výchozím bodem pro zimní i letní rekreaci.** V létě pro turistické nebo cyklistické výpravy a v zimě milovníci lyžování ocení kvalitu moderního **SkiResortu ČERNÁ HORA - PEC.**

**Točila se u nás část filmu Holka na zabití** a i na tento kousek historie naší Boudy jsme hrdí! Připravili jsme pro vás k této příležitosti u recepce tématickou výstavku.



rezervace  
ubytování

recepce, informace  
(otevírací doba je 8-20)

+420 724 000 033

rezervace ubytování

+420 602 300 991



# Pěší výlety, zábava a relaxace

## Snadné trasy

- Černohorské rašeliniště
- Vlčí jáma a Tetřeví Boudy
- Mini procházka za zvířátky
- Na Hnědý vrch lanovkou a zpět
- Louka smyslů
- Stezka ke Krakonošově zповědnici
- Na Jelení louky a Chaloupky
- Obřím dolem kolem řeky Úpy
- Slatinná stráž

## Náročné trasy

- Na Luční boudu
- „Povinný“ výlet na Sněžku
- Lesní hrádek Aichelburg

## Co dělat, když prší

### Vyrábění, muzea a další vnitřní aktivity

- Pohádkové Krkonoše a indoor minigolf
- Ekocentrum Dotek - Horní Maršov
- Tvořivá dílna Bosorka - Janské Lázně
- Výlet zubačkou po nejstrmější české trati
- Dům pod jasanem - tkalcovské muzeum
- Muzeum Lega „Museum of Bricks“
- Krkonošské muzeum ve Vrchlabí
- Galerie EPOI v Trutnově
- Herna, fitness a bowling
- Středisko volného času Na Nivách
- Kino v Malé Úpě

## Středně náročné trasy

- Liščí hora
- Okolo Pece
- Modrý důl
- Údolím Šramlu
- Černohorské rašeliniště přes Vlašské Boudy
- Střelení pašeráci - Sněženky a machři

## Zábava, relax

- Herní krajina Pecka a úniková hra
- Výlet na Stezku korunami stromů
- Farmpark Muchomůrka
- Relaxpark v Peci pod Sněžkou
- Lesní plovárna Mladé Buky

## Co dělat, když prší

### Voda venku, voda uvnitř

- Aquacentrum Vrchlabí
- Plavecký bazén v Trutnově
- Aquapark a wellness ve Špindlerově Mlýně
- Wellness, vodní ráj, bowling, squash a tenis Bedřichově
- Polsko je za rohem - 2 aquaparky v Karpacz (23 km od Malé Úpy)

  
**Žižkova bouda**

výlety



odpočinek



pochtivé jídlo



zábava



# Vysvětlivky použitých symbolů



**jak dlouho asi  
půjdete**



**délka výletu  
v km**



**převýšení**



**klikněte na  
odkaz**



# Černohorské rašeliniště

Žižkova bouda

Kolínská bouda - Černohorské rašeliniště s vyhlídkovou věží / naučnou stezkou kolem rašeliniště



2 hod a 20 min  
3 hod a 20 min



7 km / 10,5 km



211 m

celou trasu na [mapy.cz](https://mapy.cz)  
najdete tady



**Ze Žižkovy boudy jsou dvě cesty** - z kopce do Pece pod Sněžkou a do kopce. Tohle je ta varianta do kopce za krásnými výhledy a do nitra krkonošské přírody. Tip na výlet, kterým vás provedeme, končí v Černohorském rašeliništi, které je přes 6 000 let staré. Díky skvělým klimatickým podmínkám *tu žijí vzácní živočichové a rostliny.*

Připravili jsme pro vás **dvě varianty výletu** - *delší a kratší.* V obou variantách uvidíte rašeliniště - při **kratší** se na něj podíváte z vyhlídkové věže a při té **delší** ho obejdete po povalovém chodníku a díky naučné stezce se dozvíte zajímavé informace.

Obě varianty výletu mají obdobnou trasu, liší se jen v závěru. Díky celkovému převýšení trasy o 200 metrů řadíme cestu mezi výlety **vhodné i pro malé děti.**



Start je na Žižkově boudě, jak jinak :-) Vycházíte, jak jsme zmínili, do kopce. Po přibližně 600 m dojdete **k Pivnímu baru – samoobslužnému výčepu**, který se nachází u Husovy boudy. *Je snad čas na první zážitek a limču?*

Pokračovat můžete buď nahoru po zpevněné cestě kolem Husovy boudy (a pár metrů za ní zahněte po cestě doleva na rozcestí na žlutou stezku) a nebo před sebou uvidíte přímější vyšlapanou cestu po stráni podél lesa – rozhodnutí je na vás.

Obě cesty se po chvíli sejdou v jednu a pokračujete po cestě místem, které se nazývají Lučiny. Postupně po pár desítkách až stovkách metrů míjíte (nebo ještě lépe navštívíte...) Pražskou boudu, Boudu Krakonoš a Kolínskou boudu. Všechny boudy mají větší či menší venkovní hřiště pro děti a venkovní posezení s nádhernými výhledy do krajiny. Co se týče turistického značení, tak od Pražské boudy jdete po červené až k Černohorskému rašeliništi.

Dojdete na rozcestí, které se nazývá **Václavák**. Tady se můžete rozhodnout, kolik času a sil vám zbývá.

Podle toho můžete jít už jen 300 metrů k vyhlídkové věži. Ta má dřevěnou konstrukci a vysoká 6 metrů. Z ní uvidíte na rašeliniště.

Pokud máte sil více, můžete si rašeliniště **projít po naučné stezce**. Má asi 3,5 kilometru a je osázená cedulemi s mnoha zajímavými informacemi o zdejší vzácné fauně a flóře. Cesta vede po *povalovém chodníku, který je zážitkem nejen pro děti*.

*Cesta zpět je stejná jako sem.*



# Vlčí jáma a Tetřeví Boudy

Žižkova bouda

## Vlčí jáma – Temný vodopád – Tetřeví Boudy



2,5 hodiny



7,8 km



256 m

celou trasu na [mapy.cz](https://mapy.cz)  
najdete tady



**Tomu říkáme pohodová procházka!** Převýšení do 300 metrů a celkem necelých 8 kilometrů. Krásný půldenní výlet, po kterém bude hlad na oběd, ale zbyde i síla na odpolední relax.

Vypravíte se ze Žižkárny směrem dolů. Po přibližně 400 metrech bude silničku vedoucí do Pece křížovat *zelená stezka*. Na tu se napojíte a půjdete doleva (jako byste se vraceli zase do chaty). Nacházíte se na stezce Vlčí jámou. Dobrodružnější povahy si mohou počáteční napojení se na stezku Vlčí jámou zkrátit a mohou se na ni napojit tak, že budou kopírovat vlek Eso, který se nachází přímo vedle Žižkovy boudy, a půjdou téměř k jeho startu, kde se na stezku napojí.

Po levé ruce minete Boudu Racek (zde není možné dát si občerstvení, slouží jen pro ubytování) a jdete stále *po zelené*. Přijдете na křižovatku se žlutou stezkou. Tady doporučujeme pokračovat po zelené ještě asi 150 metrů **k Temnému vodopádu**, který leží na Temné bystřině.


Až se pokocháte krásou přírody, pojďme se vypravit na další cestu. Vraťte se ke křižovatce se žlutou stezkou a zabočením doprava se na ni napojte.

Po necelém kilometru dojdete na křižovatku v blízkosti Lesní boudy. Křížuje se tu žlutá stezka s červenou. Napojte se tady *na červenou stezku* a běžte po ní doleva a přijдете přímo k Lesní boudě. Jděte dál na křižovatku Pod Lesní boudou, zahrňte tu doprava na *zelenou stezku, směr Tetřeví Boudy*. Po zelené dojdete na rozcestí Černý potok. Tady jděte doleva *na žlutou trasu* s názvem Liščí cesta a dojdete až k Tetřevím Boudám. Tady je možné dát si občerstvení nebo zajít do wellness, které je přístupné i neubytovaným hostům.

Přímo od hotelu vede zelená stezka, směr Čistá u Hrnčířských Bud. **Pozor – od 15.3. do 31.5. tudy ale jít z důvodu ochrany přírody nikdo nemůže.** Pokud jdete mimo tento časový úsek, vydejte se tudy.

V době uzavření kratší cestu projděte kolem Tetřevích Bud a jděte *po žluté*, směr Rejdiště. U něj se dejte doleva a po horské silnici a poté po ladině cestě dojdete (obojí modrá stezka) dojdete až do Čisté u Hrnčířských Bud.

Z Čisté už pokračují obě cesty stejně – je potřeba dojít k Hrnčířským Boudám (místní název pro více chat). I dále následujte modrou stezku, která vás povede přes Lučiny, Husovu boudu až na tu naši Žižkovu. *Na ukazateli se držte směru Pec pod Sněžkou.*



# Mini procházka za zvířátky

Žižkova bouda

Husova bouda – Pražská bouda – Kolínská bouda



1 hodina a 20 min



3,7 km



136 m

celou trasu na [mapy.cz](https://mapy.cz)  
najdete tady



3,7 km, převýšení 136 metrů... **Krásná mini procházka s výhledy do krajiny** a spoustou možností, kde si dát něco dobrého, nechat pohrát děti na hřištích, na Kolínské boudě se pak mohou potěšit venku se zvířátky... Cesta je také vhodná pro **různá dětská odrážedla, kola bez šplapek apod.**

Cesta vede ze Žižkárny nahoru, kolem Husovy boudy, Pražské boudy, Boudy Krakonoš a cílem je Kolínská bouda.

Trasa je to velmi snadná. Start je na Žižkově boudě, jak jinak :-)) Vycházíte, jak jsme zmínili, do kopce. Po přibližně 600 m dojdete k Pivnímu baru – **samoobslužnému výčepu**, který se nachází u Husovy boudy. Je snad čas na první zážitek a limču?

Pokračovat můžete buď nahoru po zpevněné cestě kolem Husovy boudy (a pár metrů za ní zahněte po cestě doleva na rozcestí na žlutou stezku) a nebo před sebou uvidíte přímější vyšlapanou cestu po stráni podél lesa – rozhodnutí je na vás.

Obě cesty se po chvíli sejdou v jednu a pokračujete po cestě místem, které se nazývá Lučiny. Postupně po pár desítkách až stovkách metrů míjíte (nebo ještě lépe navštívíte...) Pražskou boudu, Boudu Krakonoš a Kolínskou boudu. Všechny boudy mají větší či menší venkovní hřiště pro děti a venkovní posezení s nádhernými výhledy do krajiny. U Kolínské boudy na vás čeká mini zoo. Děti tu milují výběh pro zvířátka, hřiště. Dospěláci zase obdivují výhledy s něčím dobrým v ruce...

Z Kolínské boudy zpět jdete tou samou trasou.

# Na Hnědý vrch lanovkou

Žižkova bouda

snadná trasa

Hnědý vrch (lanovkou od června do října) – Tetřivčí Hravá naučná stezka – Lesní bouda – Temný vodopád



2 hod a 10 min



6,1 km



77 m



1. část

trasu od Žižkárny  
k lanovce na  
Hnědý vrch

trasu od Hnědého  
vrchu na Žižkárnu  
najdete tu

2. část



**Krásná pohodová půldenní procházka**, s lanovkou jako atrakce a ulehčení. Výlet, který si oblíbí i děti.

Nejprve se vydáte z kopce ze Žižkárny dolů do Pece pod Sněžkou. Hned za penzionem U Vleku Javor zahrňte doleva a dojdete po žluté až k dolní stanici lanovky na Hnědý vrch. Vyjed'te nahoru.



**NÁŠ TIP:** Lístky si můžete koupit **online dopředu**. Vždy si také ověřte, kdy lanovka jezdí (jaké dny a v kolik přesně, ať si nepřipravíte omylem nepříjemné překvapení...).



Nahoře u lanovky je **Tetřivčí Hravá naučná stezka**. Ta vede přesně cestou, kterou my jdeme. Stezka má asi kilometr a je lemovaná naučnými panely.

Po naučné stezce dojdete na dolní část Liščí louky. Tady se dejte doleva *po žluté stezce*, směr Lesní bouda.

Pokud si chcete odpočinout nebo si dát něco dobrého, Lesní bouda vás ráda přivítá. Jsou tady i zvířátka, která potěší především dětskou část výpravy.

U Boudy se dáte doleva na Voreithovu cestu (*žlutá stezka*), která vede na **Temný vodopád**. Jedná se o kouzelné místo, na které si určitě vyhrad'te čas a užijte si ho dosyta. Až se budete chtít vrátit zpět na Žižkárnu, napojte se *na zelenou stezku* Vlčí jáma, která vede z kopce a křížuje kolmo sjezdovku Zahrádky, přes Luční potok, kolem dolní části vleku Eso (máte-li ještě sílu, můžete vyšlápnout k Žižkárně rovnou do kopce pod sjezdovkou). Dále pokračujete po louce pod Žižkovou boudou, až ke sjezdovce Smrk, kde se dáte prudce doprava a dojdete až k Žižkárně.

# Louka smyslů - Velká Úpa

*Pec pod Sněžkou - cesta Krakonošova z povědnice - Velká Úpa - možná varianta s Herní krajinou Pecka - Louka smyslů*



4 hodiny



11,9 km



379 m ( hlavně kopec na Žižkárnu)



oficiální web  
Louky smyslů

trasu na Louku  
smyslů najdete  
tady (z mapy.cz)



**Pro chůzi je to trasa snadná, kopíruje silnici** - starou cestu do Velké Úpy. Cesta do Úpy je lemovaná atrakcemi a úkoly pro děti (cesta se nazývá ke Krakonošově z povědnici). Jediné velké stoupání je na cestě zpět - závěrečný kopec na Žižkárnu.

V Úpě je lanovka na Portášky, kde se nachází **Herní krajina Pecka** - můžete se jen nechat vyvézt, užít si výhledy a prolézačky a jet lanovkou dolů, pokračovat 1,2 km na Louku smyslů. Případně si nechte Herní krajinu na jindy.

**Cestu začněte ze Žižkárny z kopce dolů do Pece** a projdete městem hlavní ulicí až k velké křižovatce. Doleva byste šli na lanovku na Sněžku a rovně jdete přesně tam, kde je Louka smyslů. Po 800 metrech minete benzinovou pumpu a parkoviště P1 (Dopravní terminál) a jdete dál podél hlavní silnice až do Velké Úpy. U parkoviště P5 uvidíte po levé ruce lanovku, která vede nahoru na Portášky a také **Herní krajinu Pecka**. Pokud máte dostatek času, energie a chuť, vyjeďte lanovkou nahoru a užijte si s dětmi dobrodružství!



oficiální web  
Herní krajiny Pecka

Pokud si Herní krajinu necháte na jindy, pak se dejte u lanovky doleva (po pravé ruce budete mít řeku Úpu i silnici). Minete penzion a vyhlídku Klepáček a za necelých 600 metrů dorazíte do cíle - na Louku smyslů.

**Proč na Louku smyslů přijít?** V přírodě si můžete vyzkoušet své smysly, a to hrou! Konkrétně sluch ve velkém zemním telefonu, hmat v obří ruce a čich ve stromě vůní.

# Stezka ke Krakonošově zповědnici

Žižkova bouda

snadná trasa

*Pec pod Sněžkou – stará cesta do Velké Úpy – dětské hřiště ve Velké Úpě*



3 hodiny a 20 min



10,3 km



313 m (= kopec na Žižkárnu)

celou trasu na [mapy.cz](http://mapy.cz) najdete tady



Snadná, ač desetikilometrová trasa. **Jediný kopec je ten závěrečný na Žižkárnu. Cesta je vhodná pro děti** (po cestě je 7 překvapení pro děti v podobě zábavných zastavení) a **zvládnete ji i s kočárkem nebo na odrážedlech všeho druhu.**

**Cíl cesty je na hezkém a prostorném hřišti pro děti.**

Cestu začnete **ze Žižkárny z kopce dolů do Pece** a projdete městem hlavní ulicí až k velké křižovatce. Doleva byste šli na lanovku na Sněžku a rovně půjdete po Stezce ke Krakonošově zповědnici. Po 800 metrech minete benzinovou pumpu a parkoviště P1 (Dopravní terminál) a jdete dál podél po stezce vedle hlavní silnice až do Velké Úpy. **Stále máte řeku Úpu po levé ruce.** Před městem dojdete na rozcestí u Javořího mlýnu (rozcestí je kousek od mostu), můžete buď pokračovat rovně a nebo přejděte most a jdete městem. Za městem je parkoviště P6 a na jeho konci (nebo kraji – záleží na úhlu pohledu...) je zmíněné krásné prostorné hřiště, které je cílem dnešní procházky.

**Zpět se vrátíte stejnou cestou.**



# Jelení louky a Chaloupky

Žižkova bouda

*Parkoviště Zelený potok – Zelený důl – Liščí vodopád – Jelení louky – Chaloupky – Velká pláň – centrum Pece pod Sněžkou*



3 hodiny a 25 min



9,5 km



372 m

celou trasu na [mapy.cz](http://mapy.cz)  
najdete tady



**Krásný výlet s ještě hezčími výhledy.** Po cestě uvidíte Liščí vodopád a krásnou krkonošskou přírodou. Necelých 10 km, převýšení, kromě závěrečného kopce na Žižkárnu, je necelých 100 metrů (celkem 370 m).

**Ze Žižkovy boudy se vydáte dolů,** směr Pec pod Sněžkou. Po pravé ruce minete vlek na Javor a u Bullbaru se napojíte na cestu podél Vlčího potoka. Po necelých 300 metrech uvidíte Stanici horské služby, po levé straně přes silnici pak hospodu Zelený potok a Poco Loco. Vyhlížejte most přes Vlčí i Zelený potok – uvidíte ho asi 150 metrů za Stanicí horské služby. Most i oba potoky přejděte a dejte se doleva. Napojíte se tu na žlutě značenou stezku Zelený potok.

Po 400 metrech se nachází přístřešek Bukové údolí s posezením a dětským hřištěm. Občerstvení tu ale nehledejte.

Za kilometr a půl dojdete až k **Liščímu vodopádu**. Přestože patří mezi ty menší, místo je to krásné.

Po žluté dojdete až na **Jelení louky**. Tady se můžete občerstvit a k dispozici je dětem hřiště. Až bude čas se vracet, napojte se na **červenou stezku** Zeleným a Modrým dolem. Po stezce dojdete až dolů zpět do Pece. Odtud už to jsou necelé 2 kilometry nahoru na Žižkárnu (případně se nabízí jeden „nehorský nápad“, pokud se chystáte na výlet s dětmi – sjet kopec ze Žižkárny do Pece autem, dole auto nechat a ušetřit si tak síly a oželeť závěrečný výšlap k nám).

# Obřím dolem kolem řeky Úpy

Parkoviště U kapličky – po modré – Bouda v Obřím dole – Kaplička v Obřím dole – zpět po stejné trase



4 hodiny



11,7 km



413 m

celou trasu na [mapy.cz](https://www.mapy.cz)  
najdete tady



**Krásná procházka po asfaltce, vhodná pro děti, rodiče s kočárkem nebo prťata na odrážedlech.** Je to sice celkem 11,7 km, ale cesta je to krásná. Trasa vede údolím v těsné blízkosti řeky Úpy a najdete na ní spoustu možností, kde si dát něco dobrého. Čeká vás jedno stoupání s převýšením 180 m ke kapličce v Obřím dolu a pak jedno z Pece na Žižkovu boudu.

Trasa výletu je snadná. Cestu **začněte ze Žižkárny z kopce dolů do Pece** a projdete městem hlavní ulicí až k velké křižovatce u Aparhotelu Svatý Vavřinec – rovně byste došli do Velké Úpy a doleva vede cesta, kam dnes zahrnete. Projdete kolem parkoviště Kaplička (P3), po pravé straně uvidíte přehradu v Bukovém údolí a dále řeku Úpu (která svým korytem protká celý dnešní výlet). Pro děti bude lákadlem lanový park Monkey park (vpravo, vedle přehrady), Lemurie nebo bobová dráha (vlevo). Více o nich je na stranách 31–33.

Dojdete na křižovatku v Bukovém údolí (vlevo vede červená stezka Okruh Modrým a Obřím dolem), vy **pokračujte rovně k dolní stanici lanovky na Sněžku** a dále po cyklostezce až k odpočinkovému místu Obří důl. Je tu i kaplička k uctění památky obětem zemní laviny, která tu v roce 1897 zavalila dvě usedlosti a sedm obyvatel tak přišlo o život.

Dále je zákaz vstupu a končí tu asfaltová cesta, a tak nezbyvá, než se odměnit svačinou a krásným pohledem po přírodě, a jít zase zpět, stejnou cestou.

  
Žižkova bouda

# Slatinná stráň

Žižkova bouda

Husova bouda – Slatinná stráň – (od 1.6. na Kolínskou boudu) – Pražská bouda



1 hod a 25 min  
1 hod a 40 min



3,8 km  
4,2 km



161 m

celou trasu na [mapy.cz](https://mapy.cz)  
najdete tady



**Krátký výlet**, při kterém využijeme toho, že náš start je na Žižkově boudě v tisíci metrech nad mořem – jste blíž k dalším krásným výhledům do krajiny. **Nejvyšší bod výletu je Slatinná stráň, od té chvíle už půjdete z kopce.** Po cestě je dostatek možností, kde se občerstvit, u Kolínské boudy je unikátní mini ZOO.

Ze Slatinné stráni vede cesta rovnou ke Kolínské boudě, je ovšem **od 15. 3. do 31. 5. zavřená**. V tomto období prosím respektujte potřebu přírody odpočívat a jděte zpět stejnou cestou zase zpět. U Pražské boudy se můžete rozhodnout, jestli půjdete ještě přeci jen Kolínskou nebo zpět na Žižkárnu.

## Popis trasy:

Ze Žižkovy boudy vyjděte *nahoru po modré* až k rozcestí za Husovou boudou. Tady zahrňte doleva a *po žluté* dojděte na rozcestí u Pražské boudy a odtud *po zelené* až na Slatinnou stráň (vrchol kopce) a dál na rozcestí za Slatinnou strání. Na tomto rozcestí se dejte *doprava žlutou stezkou* až ke Kolínské boudě (mimo období klidu). Pak zatočíte doprava k Pražské boudě a odtud už cestu znáte (po žluté na rozcestí u Husovy boudy a doprava po modré kolem Husovky a k nám na Žižkovu boudu).

# Liščí hora

*Pec pod Sněžkou - žlutá stezka Zelený potok - Liščí vodopád - Richtrový boudy - Výrovka - Liščí hora - Lesní bouda*



6 hodin



16,7 km



633 m

celou trasu na [mapy.cz](https://www.mapy.cz)  
najdete tady



**Ze Žižkovy boudy se vydáte dolů**, směr Pec pod Sněžkou. Po pravé ruce minete vlek na Javor a u Bullbaru se napojíte na cestu podél Vlčího potoka. Po necelých 300 metrech uvidíte Stanici horské služby, po levé straně přes silnici pak hospodu Zelený potok a Poco Loco. Vyhlížejte most přes Vlčí i Zelený potok – uvidíte ho asi 150 metrů za Stanicí horské služby. Most i oba potoky přejděte a dejte se doleva. Napojíte se tu na *žlutě značenou stezku Zelený potok*.

Po 400 metrech se nachází přístřešek Bukové údolí s posezením a dětským hřištěm. *Občerstvení tu ale nehledejte.*

Za kilometr a půl dojdete až k **Liščímu vodopádu**. Přestože patří mezi ty menší, místo je to krásné.

Za 300 metrů se na křižovatce napojte na *červenou stezku - Okruh Zeleným a Modrým dolem*. Po stezce pokračujte a dojdete až k Richtrovým boudám (bez občerstvení, jedná se o majetek Policejního prezidia a veřejnosti dostupné nejsou).

Tady červenou stezku Okruhu opusťte a *napojte se na zelenou trasu Čertovy schody*, směr Výrovka. Trasa vede lesem a na zmíněnou chatu Výrovka je to 1,5 km (ani zde s občerstvením nepočítejte). Věřte ale, že se nacházíte na téměř nejvyšším místě túry a těšit se můžete na čtyřkilometrový úsek po vrstevnicích a téměř rovině.

Asi po 2 kilometrech potkáte **bufet Na Rozcestí** a pokud bude otevřeno, dojděte si na něco dobrého.

Za další 2 kilometry budete u vrcholu **Liščí hory** a můžete si užít pohledů do krajiny. Buď ze stezky a nebo z vyhlídky, odkud je vidět i třeba Sněžka. Stále jste na červené stezce, směr Liščí louka a Lesní bouda.

Pokud máte chuť, čas, sílu a motivaci (a třeba i lásku k tetřevům...), můžete se podívat na **Tetřivčí Hravou naučnou stezku**. Začíná na konci Liščí Louky a vede na horní část lanovky na Hnědý vrch. Pokud chcete pokračovat v naší trase, vraťte se po stezce zase zpět. Kilometr tam a kilometr zpět prodlouží trasu o dva kilometry.

Pokud se na stezku nevydáte, tak za kilometr dojdete *po červené na Lesní boudu*. Záleží na stupni vašeho hladu, žízně, chuti - podle toho si dopřejte zasloužený odpočinek s něčím dobrým na Lesní boudě. Případně na Žižkovu boudu už to máte jen něco málo přes dva kilometry a u nás máte vše, co si jen můžete přát... :-)

U Lesní boudy se *napijte na zelenou trasu*, směr Lučiny, Husova bouda, Žižkova bouda nebo Pec pod Sněžkou. Toto místo už budete poznávat, nacházíte se na horní straně vleků Zahrádky, Klondike nebo U Lesa. Na rozcestí Lučiny - retranslační věž - uhněte doleva na Husovu boudu. U rozcestníku před Husovou boudou jděte rovně rovnou na Husovku a odtud z kopečka na Žižkovu boudou, kde se už na vás těšíme.

  
Žižkova bouda



# Okolo Pece

## Pec pod Sněžkou – vycházková trasa Okolo Pece



3,5 hodin



8,4 km



450 m

celou trasu na [mapy.cz](https://mapy.cz)  
najdete tady




středně náročné

Celkem 8,4 km, na trase váš čeká pár kopečků a sestupů, jsme na horách... :-)) Trasa je to středně náročná. Na výškový profil můžete mrknout v odkaze na mapu trasy.

**Nejdříve dojdete do Pece pod Sněžkou.** Městem projděte po hlavní ulici, minete první informační centrum, Městský úřad a před druhým informačním centrem (a poštou) zabočíte doleva nahoru a dojdete k hotelu Horizont (budete ho mít po levé ruce). Kousek za Horizontem uvidíte napravo Relaxpark s bobovou dráhou a hřištěm Lemurie (více informací je na stranách 31–33).

Dále jděte **po stezce Okolo Pece** (cedule vás povedou). Čeká vás procházka s množstvím laviček a krásných výhledů.

Konec trasy je u dolní stanice vleku Javor. Pak zdoláte závěrečný kopec na Žižkovu boudu a u nás si můžete dát za odměnu „jednoho chlazeného zrzka“ nebo pohár.



# Modrý důl

*Pec pod Sněžkou - Liščí vodopád - Richtrový boudy - Modrý důl - Pec pod Sněžkou*



4,5 hodin



11,4 km



568 m

celou trasu na [mapy.cz](https://www.mapy.cz)  
najdete tady



středně náročné

**Výlet dlouhý 11,6 km, se dvěma kopci** (k Richtrovým boudám a z Pece na Žižkárnu) a nespočtem krásných výhledů a původními chalupami. Po cestě není (kromě Pece pod Sněžkou a Žižkovy boudy) možnost dát si občerstvení, tak **nezapomeňte na svačinu a plnou láhev s pitím.**

Ze Žižkovy boudy se vydáte dolů, směr Pec pod Sněžkou. Po pravé ruce minete vlek na Javor a u Bullbaru se napojíte na cestu podél Vlčího potoka. Po necelých 300 metrech uvidíte Stanici horské služby, po levé straně přes silnici pak hospodu Zelený potok a Poco Loco. Vyhlížejte most přes Vlčí i Zelený potok - uvidíte ho asi 150 metrů za Stanicí horské služby. Most i oba potoky přejděte a dejte se doleva. Napojíte se tu na *žlutě značenou stezku Zelený potok.*

Po 400 metrech se nachází přístřešek Bukové údolí s posezením a dětským hřištěm. *Občerstvení tu ale nehledejte.*

Za kilometr a půl dojdete až k **Liščímu vodopádu**. Přestože patří mezi ty menší, místo je to krásné.



Za 300 metrů se na křižovatce napojte na červenou stezku – Okruh Zeleným a Modrým dolem. Po stezce pokračujte a dojdete až k **Richtrovým boudám** (bez občerstvení, jedná se o majetek Policejního prezidia a veřejnosti dostupné nejsou). Tady zahrňte doprava po červené a pokračujte po Okruhu Zeleným a Modrým dolem. Stezka vás dovede zase až dolů do Pece – budete přicházet ze strany lanovky na Sněžku, projdete parkovištěm Kaplička (P3). Po levé ruce budete mít lanový park pro děti i dospělé Monkey park. Po pravé ruce budete mít bobovou dráhu a hřiště pro děti Lemurie (více informací je na stranách 31–33).

Na velké křižovatce u Aparthotelu Svatý Vavřinec zahrňte doprava, projděte Pecí po hlavní cestě a dojděte po ní až na Žižkovu boudu.

  
Žižkova bouda



 Pec pod Sněžkou  
hory v pohybu  
FOTO: KATEŘINA SVOBODOVÁ

# Údolím Šramlu

Velká Úpa - Údolím Šramlu - Portášky - Cesta horských nosičů - Velká Úpa



5 hod a 50 min



15,3 km



680 m

celou trasu na [mapy.cz](http://mapy.cz)  
najdete tady



Pěšky je výlet dlouhý 15,5 km, se dvěma kopci - jedním na Portášky a druhým zpět na Žižkárnu. **Nabízí se více variant výletu:**

- dole ve Velké Úpě můžete například nasednout na **lanovku** na Portášky a ušetřit si tak sílu;
- můžete jet **autem** ze Žižkárny do Velké Úpy (tady je parkoviště hned u lanovky na Portášky), a tak přijdete o závěrečný kopec k nám na Žižkárnu;
- případně pak můžete obě obměny zkombinovat a udělat si **výlet „na pohodu“**.

**Provedeme vás variantou výletu se všemi kopci, bez lanovek a auta...**

Cestu začněte ze Žižkárny z kopce dolů do Pece a projdete městem hlavní ulicí až k velké křižovatce. Doleva byste šli na lanovku na Sněžku a rovně půjdete po Stezce ke Krakonošově zповědnici. Po 800 metrech minete benzinovou pumpu a parkoviště P1 (Dopravní terminál) a jdete dál po stezce podél hlavní silnice až do Velké Úpy. Stále máte řeku Úpu po levé ruce. Před městem dojdete na rozcestí u Javořího mlýnu, tam se dejte doleva a přejděte most a hned za ním se dejte zase doleva. Po pár metrech minete chatu Jesenka a za ní zahrňte doprava na žlutou stezku a půjdete údolím Šramlu. Dojdete na odpočinkové místo na křižovatce - po odpočinku pokračujte rovně. Po asi 700 metrech dojdete na křižovatku červené a žluté stezky a tady zahrňte doprava (po červené).

Po kilometru dojdete **na Portášky k Herní krajině Pecka**. Tady je nádherné dřevěné hřiště pro děti, kde mohou prozkoumávat průlezky, katakomby lesních mravenců nebo kostru dinosaurů a spoustu dalších atrakcí (mrkněte určitě i na to, od kdy je hřiště otevřené – bývá otevřené od května do října). Můžete si také zahrát venkovní hru Skryté příběhy – Střelený pašerák (super i pro děti, mrkněte do odkazu!).



**Herní krajina  
Pecka**

**Skryté příběhy –  
Střelený pašerák**



Nahoře je restaurace Horská chata Portášky, kde si můžete dát něco dobrého.



**Žižkova bouda**

Až si užijete do sytosti Herní krajiny Pecka, Skrytých příběhů nebo místní restaurace, vydejte se na cestu zpět. Můžete využít lanovkou z Portášek dolů do Velké Úpy a nebo můžete jít pěšky Cestou horských nosičů. Cesta vede z kopečka a napojíte se na ni po cca 300 metrech od Herní krajiny Pecka – tenhle kousek se vracíte stejnou cestou, jako jste šli nahoru.

Z Velké Úpy půjdete stejnou cestou na Žižkovu boudu zpět, jakou jste přišli.



# Černohorské rašeliniště přes Vlašské Boudy (s prodloužením k Černé hoře)

Pec pod Sněžkou – Velká Úpa – Vlašské Boudy –  
Černohorské rašeliniště – Slatinná stráň



5 hod  
5 hod a 45 min



13,4 km  
15,3 km



514 m  
639 m



kratší trasa je tady

celou delší trasu  
najdete tady



středně náročné

**Kratší varianta:** Středně náročný výlet s převýšením 514 metrů (nejvyšší bod je u rašeliniště), krásnou přírodou (jak v Krkonoších jinak...).

**Delší varianta:** Středně náročný výlet s převýšením 639 m (nejvyšším bodem je Černá Bouda pod Černou horou), unikátními výhledy například na Pec pod Sněžkou, Mladé Buky a Trutnov.

Začínáme na Žižkově boudě a **první kroky povedou z kopce do Pece pod Sněžkou**. Městem projděte po hlavní ulici a na velké křižovatce u Aparthotelu Svatý Vavřínek se dejte rovně (doleva byste šli k lanovce na Sněžku). Dojdete *po modré cestě* až do Velké Úpy. Projděte městem a u restaurace U Pece se napojte *na červenou trasu*, směr Aichelburg (tak je i značená). Tato stezka vás provede přes Hlušiny, kolem Vlašských Bud, k rozcestí Nad Vlašskými Boudami. Tady uhnete doleva a *po žluté* dojdete na nejvyšší bod trasy – k rozcestí U Huberovy vyhlídky.

**Kratší varianta výletu (rašeliniště je cílem trasy):** Tady už vidíte před sebou rozložené **rašeliniště**. Je jedno, jakou variantu zvolíte – odbočka doleva vás povede o fous delší cestou, doprava kratší. Oběma směry půjdete po naučné stezce kolem rašeliniště po povalovém chodníku, který je atrakcí nejen pro děti. Po cestě uvidíte cedule s mnoha zajímavými informacemi o zdejší fauně a flóře. Na jaře je toto místo naprosto kouzelné – plochu rašeliniště pokrývají rozkvetlé rostliny. Oběma směry dojdete ke stejnému místu, které se nazývá Václavák. Pokud chcete, můžete si cestu o 300 metrů prodloužit a dojít k vyhlídkové věži. Ta má dřevěnou konstrukci a je vysoká 6 metrů. Z ní uvidíte na rašeliniště s nadhledem.

Na Václaváku se dejte doprava a po *červené stezce* dojděte až **ke Kolínské boudě**. Ochutnat tu můžete **místní pivo – Kolínský speciál 13°**. Velkou oblibu získalo **mini zoo** – výběhy pro kozy, ovce, lamy a králíčky, kde děti mohou zvířátka krmit zakoupenými granulemi. K dispozici je venkovní posezení a hřiště pro děti.

Od Kolínské se dáte *po žluté* k Pražské boudě a dolů k směr Husova bouda. Na rozcestí před Husovou boudou se dáte doprava a napojíte se *na modrou*, po které sejdete až na Žižkárnu.

### **Delší varianta výletu (až k Černé Boudě)**

Tady už vidíte před sebou rozložené **rašeliniště**. Dejte se **doleva** a obejděte rašeliniště po naučné stezce. Pro vaši bezpečnost a pohodlí je cesta vedena po povalovém chodníku, který je atrakcí nejen pro děti. Po cestě uvidíte cedule s mnoha zajímavými informacemi o zdejší fauně a flóře. Na jaře je toto místo naprosto kouzelné – plochu rašeliniště pokrývají rozkvetlé rostliny.

Po stezce dojdete až k Velkým Pardubickým Boudám (v jejich blízkosti je i vyhlídka) a k **rozcestí Nad Pardubickými Boudami**. Tady se dejte **po modré k hotelu Černá Bouda**, kde je restaurace a bistro – nabízí se tu tedy občerstvit se a užít si u limonády nebo pivečka výhledů.

Od Černé Boudy dojdete *po červené stezce* až k Pražské boudě (přes Václavák u rašeliniště a Kolínskou boudu), odsud jdete z kopečka až k nám na Žižkovu boudu (nejdříve *po žluté* k rozcestí u Husovy boudy a pak *po modré* na Žižkárnu).



# Skryté příběhy - Sněžanky a machři

*Pec pod Sněžkou - Vlčí jáma - Hrnčířské Boudy - Lesní bouda - rozhledna Hnědý vrch - Rozcestí U Lesní boudy*



4 hodiny



11 km



440 m

celou trasu na [mapy.cz](https://mapy.cz)  
najdete tady



Píše se rok 1983 a režisér Karel Smyczek potřebuje pomoci s natočením filmu *Sněžanky a machři*. Dalo by se říci, že příprava natáčení i jeho realizace bylo jedno překvapení za druhým. **Pomůžete mu s dotočením a zveřejněním filmu?**

Na uvedeném webu si **stáhnete aplikaci s mapou a úkoly** a užijete si s partnerem, manželem, přáteli nebo prostě jen tak, super zábavu!

Trasa začíná dole v Peci pod Sněžkou, pokračuje Vlčí jámou, pak vystoupáte nahoru na Hrnčířské Boudy, pokračujete na Lesní boudu (tady je možné se občerstvit) a cíl je na rozhledně Hnědý vrch.

Odtud můžete buď sjet lanovkou do Pece a vyjít nahoru na Žižkárnu a nebo se můžete hezkou cestou z kopce vrátit zpět přes Lesní boudu na Žižkárnu (buď od Lesní boudy po žluté Voreithově cestě a před Temným vodopádem se dáte doprava po zelené trase Vlčí jáma; a nebo můžete zvolit mírnější, ale delší cestu přes Hrnčířské Boudy a odtud po modré přes Lučiny - retr. Věž, Husovu boudu a na Žižkárnu).

aplikace hry s úkoly a  
mapou je ke stažení tady



# Na Luční boudu

*Liščí hora – Rozcestí – Výrovka – Luční bouda – Obří důl – Pec pod Sněžkou*



7,5 hodiny



20,7 km



827 m

celou trasu na [mapy.cz](https://www.mapy.cz)  
najdete tady



**Tentokrát se vypravíte ze Žižkárny směrem dolů.** Po přibližně 400 metrech bude silničku vedoucí do Pece křižovat *zelená stezka*. Na tu se napojíte a půjdete doleva (jako byste se vraceli zase do chaty, jen kus níž). Nacházíte se *na stezce Vlčí jámou*. Dobrodružnější povahy si mohou počáteční napojení se na stezku Vlčí jámou zkrátit a mohou se na ni napojit tak, že budou kopírovat vleč Eso, který se nachází přímo vedle Žižkovy boudy, a půjdou téměř k jeho startu, kde se na stezku napojí.

Po levé ruce minete Boudu Racek (zde není možné dát si občerstvení, slouží jen pro ubytování) a jdete stále po zelené. Přijдете na křižovatku se žlutou stezkou. Tady doporučujeme *pokračovat po zelené* ještě asi 150 metrů k Temnému vodopádu, který leží na Temné bystrině.

Až se pokocháte krásou přírodní krásy, pojdme se vypravit na další cestu. Vraťte se ke křižovatce se *žlutou stezkou* a zabočením doprava se *na ni napojte*.

Po necelém kilometru dojdete na křižovatku v blízkosti Lesní boudy. Křižuje se tu *žlutá stezka s červenou*. Pokud máte hlad nebo žízeň, můžete zabočit k Lesní boudě a občerstvit se. Případně máte další příležitost na *červené stezce* asi za kilometr v restauraci Lyžařská bouda, kde je i dětské hřiště a velké venkovní posezení. U boudy máte možnost zchladit nohy ve studené vodě, která u stezky protéká.

Pokračujte dále po *červené* nahoru na Liščí horu. Po kilometru cesty od Lyžařské boudy můžete zastavit u vyhlídky Liščí hora, kde vidíte hory zase z jiného úhlu (mimo jiné je odsud krásně vidět i Sněžka).

Po *červené stezce* dále pokračujete místem, které se nazývá Liščí hřeben. Zavede vás až Na Rozcestí. Tady bývá otevřen bufet.

Na Rozcestí se dejte doprava a *držte se červené stezky* směr turistická chata Výrovka, Vyhlídka nad Výrovkou (asi 400 metrů za chatou, na trase stezky) a dále Luční bouda. Asi v polovině mezi Výrovkou a Luční boudou dosáhnete nejvyššího bodu dnešního výletu.

Pokud jste milovníky piva a dobrého jídla, zpozorněte, Luční bouda si vás volá. Ochutnat tu můžete zde uvařené pivo Paroháč nebo vyhlášené velké domácí rohlíky – třeba k nějaké skvělé polévce. Z Luční boudy je unikátní výhled na Sněžku, kterou máte „co by kamenem dohodil“. Přes ni dnes trasa nevede. Pokud byste chtěli ale změnit plány, můžete dojít na Sněžku a třeba jet dolů lanovkou z Pece dojít 2 kilometry na Žižkovu boudu.

Pokud se chcete ale držet původního plánu, čeká vás klesání krásnou krajinou Obřím dolem, kde se vám ukáží hory zase z jiného úhlu pohledu.

U Luční boudy se napojíte *na Schustlerovu cestu*, která vede *po modré stezce*, přes Úpské rašeliniště, kolem pramene Úpy až ke Slezskému domu. Tady zatočte doprava *na Kavinovu cestu* – *i nadále modrá stezka*. Krásnou cestou podél řeky Úpy dojdete až do Pece pod Sněžkou.

Odsud už jste 2 kilometry od Žižkárny. Záleží na vaší síle, míře hladu a dalších parametrech – podle nich je možné dole v Peci zajít na jídlo nebo třeba do Aparthotelu Vavřinec do wellness nebo do hotelu Horizont na masáž.

Případně, pokud si chcete pošetřit hlad i chvíli pro odpočinek až do naší chaty, vydáte se v Peci rovnou k chatě. Jak? Z Obřího dolu přijdete k dolnímu stanovišti lanovky na Sněžku a jdete do centra. Na velké křižovatce u Aparthotelu Svatý Vavřinec se dáte doprava a u informačního centra Veselý Výlet se napojíte na modrou stezku – tou se dostanete až na Žižkárnu. Od dolní části lanovky Javor vás čeká závěrečné stoupání až k nám. Tady už si dáte po zaslouženém výletu, co si jen vaše břicho žádá – řízkovou klasiku, smažák nebo sladké knedlíky. K tomu jedno vychlazené nebo Aperol... Odměna za téměř 23 kilometrovou túru je na místě.



# „Povinný“ výlet na Sněžku

*Pec pod Sněžkou – Obří důl – Sněžka – Luční bouda – Na Rozcestí – Liščí hora*



9 hod



22,6 km



1037 m

celou trasu na [mapy.cz](https://www.mapy.cz)  
najdete tady



**Tento výlet je klasika a základ.** Zde píšeme odpověď na tisícou a prvou otázku, kterou dostáváme na recepci. A my to chápeme, Sněžka je nejvyšší hora naší republiky a je základ na téhle královně s pokorou stát.

Variant, jak se na Sněžku dostat, je nespočet. S lanovkou, bez ní, přes vrstevnice nebo přímou cestou přes Obří důl. My vám nabídneme kombinaci – nahoru na Sněžku přes Obří důl, zpět na Žižkárnu přes vrstevnice. V Peci pod Sněžkou půjdete kolem lanovky na Sněžku, můžete se tedy dole ještě rozhodnout, zda půjdete Obřím dolem nahoru pěšky a nebo využijete lanovku. Pojdme ale od startu...

**Ze Žižkovy boudy vyrazíte dolů do Pece** a jdete jí podél hlavní silnice až k Aparthotelu Vavřínek a u něj zabočíte doleva směrem k lanovce na Sněžku. Zde buď využijete lanovku a nebo můžete jít pěšky *po modré stezce* až nahoru na Obří sedlo ke Slezskému domu. Tady zabočte doprava a dojdete za necelé dva kilometry na Sněžku.

Obdobnou cestou se vraťte zase zpět ke Slezskému domu a tady pojdte *po modré rovně po Schustlerově cestě* až na Luční boudu. Pokud jste milovníky piva a dobrého jídla, zpozorněte, Luční bouda si vás volá. Ochutnat tu můžete zde uvařené pivo Paroháč nebo vyhlášené velké domácí rohlíky – třeba k nějaké skvělé polévce.

Z Luční boudy jděte *po červené stezce* směr Kaplička – památník obětem hor, Výrovka, bufet Na Rozcestí.

  
Žižkova bouda

Za další 2 kilometry budete u vrcholu Liščí hory a můžete si užít pohledů do krajiny. Buď ze stezky a nebo z vyhlídky, odkud je vidět i třeba Sněžka. Stále jste *na červené stezce*, směr Liščí Louka a Lesní bouda.

Pokud máte chuť, čas, sílu a motivaci (třeba lásku k tetřevům...), můžete se podívat na Tetřívčí Hravou naučnou stezku. Začíná na konci Liščí louky a vede na horní část lanovky na Hnědý vrch. Pokud chcete pokračovat v naší trase, vraťte se po stezce zase zpět. Kilometr tam a kilometr zpět prodlouží trasu o dva kilometry.

Pokud se na stezku nevydáte, tak za kilometr dojdete *po červené* na Lesní boudu. Záleží na stupni vašeho hladu, žízně, chuti - podle toho si dopřejte zasloužený odpočinek s něčím dobrým na Lesní boudě a nebo na Žižkovu boudu už to máte jen něco málo přes dva kilometry.


U Lesní boudy se napojte *na zelenou trasu*, směr Lučiny, Husova bouda, Žižkova bouda nebo Pec pod Sněžkou. Toto místo už budete poznávat, nacházíte se na horní straně vleků Zahrádky, Klondike nebo U Lesa. Na rozcestí Lučiny - retranslační věž uhněte doleva na Husovu boudu. U rozcestníku před Husovou boudou jděte rovně rovnou na Husovku a odtud z kopečka na Žižkovu boudou, kde se už na vás těšíme.



## Naše tipy

**Chcete vidět východ slunce na Sněžce?** Řekněte si nám den dopředu o snídaňový balíček na cestu a vychutnejte si východ slunce s jídlem v ruce.

Výlet na Sněžku má spoustu obměn a variant náročnosti - ve hře je především lanovka. Na tu máte jako naši hosté i **výraznou slevu díky Kartě Krkonoš**. Tu od nás dostanete automaticky při check-in a platnost slev je po dobu vašeho ubytování v Krkonoších.



# Lesní hrádek Aichelburg (a kratší varianta bez hrádku)

*Pec pod Sněžkou – Velká Úpa – Vlašské Boudy (– lesní hrádek Aichelburg) – Vlašské Boudy – Javoří vodopády – Kolínská bouda*



7,5 hod  
4,5 hod



20,4 km  
12,4 km



871 m  
441 m



kratší trasa je tady

celou delší trasu  
najdete tady



**Začínáme na Žižkově boudě a první kroky povedou z kopce do Pece pod Sněžkou.** Městem projděte po hlavní ulici a na velké křižovatce u Aparthotelu Svatý Vavřinec se dejte rovně (doleva byste šli k lanovce na Sněžku). Dojdete *po modré cestě* až do Velké Úpy. Projděte městem a u restaurace U Pece se napojte *na červenou trasu*, směr Aichelburg (tak je i značená). Tato stezka vás provede přes Hlušiny, kolem Vlašských Bud, Velkých Trippeltových bud až ke hrádku Aichelburg. Odtud zase stejnou cestou až k Vlašským Boudám.

Pokud vás hrádek příliš neláká, ne zahýbejte u Vlašských Bud doleva, ale napojte se rovnou na Thámovu cestu (*značena zeleně*) – směr Nad Vlašskými Boudami, Thámovy Boudy, Javoří vodopády. Pokud na Hrádek půjdete, touto cestou se budete vracet.

Na křižovatce U Thámových Bud a Javořích vodopádů se dejte doleva a *po modré stezce* dojdete až na křižovatku Pod Kolínskou boudou. Tady zatočíte doprava a *po červené* dojdete na Kolínskou boudu. Pro děti je tu hřiště a zvířátka. Venku je dost míst k sezení a k dispozici je také restaurace.

*Po žluté* se pak dostanete k Pražské boudě, dolů z kopce k rozcestí u Husovy boudy. Zatočíte *na modrou*, která vás provede kolem Husovy boudy a odtud už vidíte i svůj závěr cesty – Žižkovu boudu.

  
Žižkova bouda

# Herní krajina Pecka a Skryté příběhy – Střelený pašerák

*autem nebo pěšky na Portášky*

Žižkova bouda



**Skryté příběhy –  
Střelený pašerák**

**Herní krajina Pecka**



Pokud si chcete chvíli po výšlapech odpočinout, ale stejně chcete trávit čas venku a užít si legraci s dětmi, pak je tenhle výlet super tip. **Vstupné se neplatí.**

**Herní krajina Pecka** je otevřena pro veřejnost zpravidla od května do listopadu.

Je situovaná ve výšce 1062 m n. m., spojuje přírodní krásy, architekturu a hravost. Tento unikátní soubor dřevěných interaktivních soch a objektů zobrazuje krkonošskou faunu. Návštěvníci mohou zažít setkání se zvířaty v nadživotní velikosti – například strčit hlavu do tlamy rysovi, povozit se na paroží jelena, bojovat s mravenci nebo vylézt čápovi do hnízda. Zábava a poučení jdou ruku v ruce.

U Herní krajiny Pecka je ještě jedna super možnost, jak si nejen děti užijí zábavu – je tu **hra Skrytý pašerák**. Hrajete na ploše cca 1 km a hra je asi na půl hodinky. Hru si stáhnete zdarma pro iOS i Android na výše uvedeném QR kódu.



**zábava, relax**

## Jak se sem dostanete?

**1. Autem do Velké Úpy.** Pokud chcete šetřit sil, můžete jet autem do Velké Úpy, kde zaparkujete na placeném parkovišti auto.

**Nahoru** k Horní krajině Pecka se dostanete:

- **pěšky po asfaltce** (5 km do kopce);
- **pěšky lesem** Cestou horských nosičů (prudší varianta, která má asi 2,5 km);
- **lanovkou** z Velké Úpy na Portášky (lze přepravit lidi, psy, kočárek, koloběžku, kolo...) – tady vystoupíte přímo u Herní krajiny Pecka.

**2.** Z Pece pod Sněžkou **lanovkou na Růžovou horu** a odtud sejdete asi 2,5 km po asfaltové cestě až k Herní krajině. Zpět můžete stejnou cestou, případně být kretivnější a jít *po červené Šramlem* dolů do Pece pod Sněžkou. Tady máte buď auto a nebo dojdete na Žižkárnu pěšky do kopce. Ještě je možnost půjčit si koloběžku (vhodné pro děti od 6 let) a sjet dolů klidně až do Pece nebo do Velké Úpy na koloběžce.

**3. Pěšky po „staré silnici“ z Pece pod Sněžkou do Velké Úpy.** Trasa je necelé 3 kilometry dlouhá a je známá také jako Krakonošova zповědnice. Po cestě je pro děti spoustu zábavných úkolů. Trasa je téměř po rovince. Nahoru na Portášky se pak dostanete lanovkou nebo pěšky (viz první bod).

## Kudy dolů?

- 1. Pěšky** – možnosti jsou do Velké Úpy stejné a jedna přibyla (válení sudů z kopce...).
- 2. Lanovkou** z Portášek do Velké Úpy.
- 3. Pěšky** na Růžovou horu a odtud **lanovkou** dolů do Pece pod Sněžkou.
- 4. Na koloběžce** z Portášek do Velké Úpy a nebo rovnou do Pece pod Sněžkou (zajišťuje SkiResort Life, otevřeno je od května do října, určitě se dopředu informujte a domluvte na telefonu +420 734 153 153).



# Stezka korunami stromů

autem nebo autobusem do Janských Lázní

oficiální web Stezky



Stezka korunami stromů se rozprostírá **v srdci impozantních lesů Krkonošského národního parku**. Tento zážitek vám umožní objevovat jedinečnost krkonošské přírody. Ponoříte se do tajů místních lesů, od kořenů až po jejich koruny, a stanete se součástí lesního ekosystému. Na této cestě se seznámíte s mnoha živočichy a rostlinami, které jinde nenajdete. Stezku si užijí dospěláci i děti a *je zcela bezbariérová od počátku do konce*.

**Za přízně počasí** si můžete užít tobogán, který je zvrchu dolů a nebo také Emilův lesní svět, který obsahuje nespočet průlezek a atrakcí pro děti (například mini zoo, zaječí trampolína, vlčí doupe, ptačí vyhlídkové budky, veverčí hnízda a další lákadla).

Celoročně je také otevřená **podzemní expozice**, kde najdete unikátní jeskyni, kde se to hemží různými živočichy a rostlinami, které nežijí nikde jinde, než v Krkonoších.

**Ke Stezce se od Žižkovy boudy dostanete** buď autem a nebo autobusem.

- **Autem.** Tak pojďme si říct, že to bude asi nejpohodlnější. Od boudy ke Stezce, kde necháte auto necháte přímo u Stezky na zpoplatněném parkovišti.
- **Autobusem.** Sejdete od chaty na zastávku, která je u pošty v Peci pod Sněžkou, nasednete na autobus a vystoupíte na zastávce Janské Lázně, Hoffmanova bouda. Tato zastávka je přímo u Stezky.

Stezka korunami stromů **je otevřená celoročně** (zavřeno je jen na Štědrý den), skluzavka z vrcholu Stezky při příznivém počasí. Otevírací doba se mění dle měsíce v roce, vždy se doporučujeme mrknout na oficiální web Stezky.

jízdní řád autobusů  
najdete třeba na [idos.cz](https://www.idos.cz)



„**ODKUD**“ Pec pod Sněžkou, aut. st.

„**KAM**“ Janské Lázně, Hoffmanova bouda

# Farmapark Muchomůrka

*Svoboda nad Úpou*

Žižkova bouda

oficiální web  
Farmaparku Muchomůrka



Tento **zvířátkový ráj má otevřeno od května do září**. Nelze sem dojet autem, ale zato vás čeká nádherný kus přírody a spousta zvířat. K místu se dostanete skrz javorovou alej ze Svobody nad Úpou nebo Janských Lázní.

Jak to může dopadnout, když se šikovné rodině narodí holčička a tatínek má extra šikovné ruce? Takhle! Vznikne ráj, kde mohou být **děti bez pravidel** a užívat si zvířátek nebo jiných atrakcí.

Těšit se můžete na ovce, králíčky, koně, krůty, kozy, slepičky, husy. Děti si mohou užít rozhlednu, houpačky, prolézačky, společně si mohou zahrát golf, zacvrkat si kuličky nebo indiánský tenis. Pro nejmenší je na místě pískoviště a trampolína.



# Relax Park Pec

*Pec pod Sněžkou*

Žižkova bouda

oficiální web  
Relax Park Pec



## Bobová dráha

Od prosince do března si užijete bobovku s tisíci světýlek, 2D a 3D světelných instalací v podobě zvířátek v nadživotní velikosti a pohádkových postav.

Dráha je otevřená po celý rok. Můžete se nechat vyfotit ve fotopointu a odvézt si tak domů krásnou památku na jedinečný zážitek.

Levněji vám vyjdou lístky, pokud je koupíte online (je možnost využít akce).



31

Relax pod Sněžkou  
hody v pohybu

**zábava, relax**

## Lemurie

Park plný nejrůznějších atrakcí, kde si vaše děti mohou zahrát třeba i na lemury.

Děti se mohou těšit na trampolínové hřiště, prolézačky se skluzavkami a tři dlouhé skluzavky s překvapeními.

Park je venkovní a otevřený od dubna a jen v počasí bez deště. Vhodné pro děti od 3 do 15 let.



Pec pod Sněžkou  
hory v pohybu



Pec pod Sněžkou  
hory v pohybu

## Monkey park

Lanové centrum pro děti i dospělé aneb adrenalin pro celou rodinu.

Vybrat si můžete z malého okruhu (pro děti do 140 cm) a okruhu velkého (pro osoby nad 140 cm). Pro odvážné je připravena lanovka, která vede nad peckou přehradou.

Park je venkovní a otevřený od dubna a jen v počasí bez deště.



# Lesní plovárna

Mladé Buky

Žižkova bouda

oficiální web  
Lesní plovárny



**Tady se budete cítit jako v ráji za teplého letního dne!**

**Přírodní 50metrová nádrž** s moderním zázemím. Můžete si tu dát něco dobrého, pro děti je připraveno brouzdaliště, hřiště s pískovištěm.

Je tu také spousta možností ke **sportování** – volejbal, paddleboard, petanque nebo stolní tenis.

Plovárna je otevřená od konce června do konce srpna. Před návštěvou mrkněte na webovky, ušetříte si tak případná nepříjemná překvapení (že je zavřeno...).



# Co dělat, když prší?

*I hory potřebují vláhu, tak pojdme okolí poznat jinak!*

## Vyrábění, muzea a další vnitřní aktivity

### Pohádkové Krkonoše, dětská herna a indoor minigolf ve Svobodě nad Úpou

Tak tady si užijete kopec legrace!

**Pohádkové Krkonoše** – to je svět pohádkových bytostí a krkonošské přírody... Interaktivní expozice, která vás pobaví a dozvíte se i spoustu zajímavostí o rostlinách a zvířatech.

Součástí infocentra je také **dětská herna**.

Hned vedle je **vnitřní minigolf**, který je také spojený s burger restaurací (radost budou mít i vegetariáni).



oficiální web  
Pohádkových Krkonoš



35

## Ekocentrum Dotek – Horní Maršov

Je **kulturní památkou**, kde se setkává staré s novým – tradice s moderními technologiemi.

Ekocentrum pořádá **komentované prohlídky**, nabízí ke zhlédnutí **expozici** „Jak žít a přežít v přírodě a civilizaci“ a také různé tvořivé dílničky a další program.

Pokud sem zavítáte za hezkého počasí, navštivte přírodní zahradu, která je realizována v tradičním krkonošském stylu.

Na to, co se tu aktuálně děje, mrkněte vždy nejdříve na oficiální web.



oficiální web  
Ekocentra Dotek



## Tvořivá dílna Bosorka – Janské Lázně

Tady bude každá tvořivá duše jako v ráji!

Přijďte si namalovat hrneček, ozdobit zrcadlo, pokreslit textil, vytvořit lapač snů, krasohled a nebo tvořit z korálků, odlijte si svíčku.



oficiální web  
Tvořivé dílny Bosorka



## Dům pod jasanem – tkalcovské muzeum a dílna Trutnov

Muzeum tradičních řemesel krkonošských tkalců a dílničky v jednom – to je Dům pod jasanem.

Otevřeno je jen v červenci a srpnu, na webových stránkách je uveden kontakt, lze se domluvit i individuálně...

Kouzelné místo na kraji města, kde se zastavil čas. Vyzkoušíte si tu jednotlivá tkalcovská řemesla a vyrobíte si tu vlastní suvenýr – bylinkové mýdlo, plovoucí svíčky, malované Iněné tašky, korálkové šperky či drobnost z ovčí vlny nebo si můžete i utkat kobereček.

oficiální web  
Domu pod jasanem



## Výlet zubačkou po nejstrmější české trati

Máte v rodině milovníka vlaků?

Pak určitě věnujte svůj čas cestě zubačkou z Tanvaldu přes Kořenov do Harrachova. V Kořenově můžete navštívit muzeum ozubnicové dráhy a pak zase frčet dál.

oficiální web zubačky



## Muzeum Lega „Museum of Bricks“ ve Špindlerově Mlýně

Špindlerův Mlýn už neláká pouze lyžaře a turisty. Nabídka krkonošských aktivit se rozrostla i o pobočku Museum of Bricks, která se navíc po roce 2020 ještě několikanásobně rozšířila. Vábničkami krkonošské výstavy jsou modely lyžařského **areálu Svatý Petr, náměstí Špindlerova Mlýna** či tamního **Bílého mostu**.

Návštěvníci se zároveň dozví něco víc o **historii a vývoji značky LEGO®** a plno zajímavostí navrch. *Věděli jste například, že dřív bylo lego dřevěné?* Trocha čísel pro představu – **na ploše 270 m2 se nachází více než 1 000 unikátních modelů**.

V prostorech muzea máme **speciální dětský koutek** – speciální v tom smyslu, že je určen pro návštěvníky všech věkových kategorií, jelikož věříme, že stavění z kostiček LEGO® si užije každý.

Pokud byste chtěli ve stavění pokračovat i po otevírací době, navštivte i naši **nadstandardně vybavenou prodejnu**, kde naleznete aktuální LEGO® stavebnice, limitované sety i exkluzivní LEGO® produkty, které se v České republice jen stěží shánějí. **Obchod je rájem i pro sběratele minifigurek a hledáče náhradních dílů.**

oficiální web  
Museum od  
Bricks



Žižkova bouda

38

## Krkonošské muzeum ve Vrchlabí

Expozice se nachází v kláštře ve Vrchlabí a rozkládá se na ploše 2500 m<sup>2</sup>. Součástí expozice je i tekoucí voda s živými zvířaty. Jedno z témat výstavy jsou například největší ekologické katastrofy Krkonoš nebo třeba to, jak se vzájemně ovlivňují lidé a Krkonoše.

Žižkova bouda

oficiální web  
Krkonošského muzea



## Galerie EPO1 v Trutnově

Centrum současného umění, pár kilometrů od Žižkárny. V prostoru najdete nejen expozice, ale jsou tu i různé workshopy a doprovodný program. Mrkněte předem na jejich web a potěšte své oko a duši uměním.



oficiální web  
Galerie EPO1



## Herna, fitness a bowling s restaurací Olymplant v Trutnově

Máme nápad! Herna s dětmi, které se vyřádí po svém (mimochodem, jsme si jisti, že i vy - herna baví i nás...) a pak si dáte společně bowling. No a tuhle společnou zábavu oslavte dobrým jídlem a pitím v místní restauraci, která se specializuje na burgery, připraví vám i skvělé wrapy a burrito. Děti jistě ocení kuřecí stripsy.

Pokud herna a ani bowling nejsou nic pro vás, bude fitko to správné?

oficiální web  
Olymplantu



## Středisko volného času Na Nivách

V trutnovském středisku volného času najdete hromadu možností, jak se zabavit na horách v nepříznivém počasí. A co tu najdete?

Dětskou herna, herna stolního tenisu, lezeckou stěnu, laserovou střelnici a herna X.

Kdyby se nakonec přeci jen vyčasil, je tu venkovní dobrodružné hřiště, dopravní hřiště a lanový park.

Na místě je i kavárna s občerstvením (červen-září), v dalších měsících je tu prostor s občerstvením, ale bez obsluhy.

Je to skvělé místo, kde můžete trávit čas spolu, všichni, celá rodina.



oficiální web  
Střediska volného času



## Kino v Malé Úpě

V multikině se můžete přijít podívat na filmové novinky, klasiky i speciální tematické projekce. Pořádají se tu i diskuze s tvůrci nebo filmovými experty a tematické akce.

oficiální web  
kina v Malé Úpě



# Voda venku, voda uvnitř aneb kde skočit do bazénu?

## Aquacentrum Vrchlabí

Nové aquacentrum z roku 2022 s moderními šatnami, 25metrovým bazénem se čtyřmi drahami. Dále tu najdete teplejší bazén (32 °C) s atrakcemi jako divoká řeka, masážní a perlínkové lavice, stěnové a podvodní trysky. Další relaxaci poskytne parní sauna nebo vnitřní a venkovní vířivka.

Pro nejmenší je připraveno brouzdaliště se skluzavkou a stříkajícím ježkem.

Pokud vás přepadne po koupání hlad, můžete zajít v areálu na pizzu nebo další dobrotu italské restaurace.

oficiální web  
Aquacentra Vrchlabí




## Plavecký bazén v Trutnově

Velký krytý bazén s osmi drahami, menší dětský bazének se skluzavkou, solárium a fitness. Odvážnější mohou vyzkoušet tři skokanské můstky.

V areálu jsou i sauny, solárium, fitness.

oficiální web  
plaveckého bazénu



Žižkova bouda

43

## Aquapark a wellness ve Špindlerově Mlýně

Tři tobogány, včetně člunového, divoká řeka, dětský bazén, velká vířivka, whirlpool, masážní tryska a aqua bike. Na místě je i rekreační bazén k plavání.

V nově vybudovaném wellness si užijete 3 druhy saun (finskou, parní a aroma), Kneippův chodník. Nebo si raději vyberete pro svůj odpočinek solnou jeskyni a masáž?



oficiální web  
Aquaparku ve Špindlu



## Wellness, vodní ráj, bowling a kurt na squash a tenis v Bedřichově

Tak tady si přijdou na své všichni – **děti i dospěláci**. Čeká vás 25metrový **bazén** se 4 drahami pro kondiční plavání, tobogán dlouhý 64 m, divoká řeka (protiproud), dětské brouzdaliště a skluzavka, chrlič vody (vodní hřib) a whirlpool.

Ve **wellness** jsou na výběr dva druhy sauny (parní aroma nebo solná parní), Kneippův chodník pro odpočinek nohou a vířivka. Součástí wellness je i odpočinková část. K dispozici je i solárium. V budově jsou dvě finské sauny se samostatným vchodem.

Na **bowlingu** jsou dvě herní dráhy.

V areálu je také **kurt pro squash a tenis**.

oficiální web  
wellness v Bedřichově



44

## Polsko je za rohem – 2 aquaparky v Karpacz (23 km od Malé Úpy)

### Vodní park Tropikana

Je skvělý pro rodiny s většími dětmi a páry. Je tu 5 vířivek, solná jeskyně, sany, tobogány, venkovní bazén s teplou vodou, posilovna.



oficiální web  
Aquaparku Tropikana



### Aquapark Sandra Spa

Menší aquapark (takhle... i tak má 1000 m<sup>2</sup>) je uzpůsobený zejména pro rodiny s batolaty a malými dětmi.

oficiální web  
Aquaparku Sandra Spa





Tyto **tipy** jsme pro vás připravili, abychom vám **zpřijemnil** vaši **dovolenou u nás**.

Děkujeme všem zmíněným v této tiskovině za jejich vstřícnost a poskytnuté fotografie.

Těšíme se na vaši návštěvu,  
tým Žižkovy boudy.